



# Randonnées à vélo

28 résultats

à Auray

## **Auray, Brech, Sainte-Anne d'Auray - Circuit VTT - La Vallée de Tréauray**

Niveau de difficulté : Difficile Parcours rouge Dans le prolongement du parcours N°7 « Autour d'Auray », le circuit permet de remonter la vallée de Tréauray, faire le tour de Sainte-Anne d'Auray, visiter Brec'h et le village de Saint-Dégan avant de retrouver la rive Ouest du...

📍 Centre Aquatique Alre'O



à Locmariaquer

## **Locmariaquer - Circuit cyclo - Le grand tour**

Niveau de difficulté : Facile Ce circuit vous mène sur les grands sites naturels et mégalithiques de Locmariaquer : le bourg, la Table des Marchands, Saint-Pierre Lopérec, l'Allée couverte des Pierres Plates, Kerpenhir et l'entrée du Golfe du Morbihan. Départ : Du parking Wilson,...

☎ 02 97 55 72 21 📍 Parking Wilson




à Camors

## **Camors - Circuit VTT - Circuit des mégalithes**

Niveau : Facile Parcours bleu Départ du parking de l'Etang du Petit Bois. Au cœur de la forêt domaniale de Camors, ce circuit permet de plonger dans l'atmosphère de la forêt et des mégalithes. Circuit homologué par la Fédération Française de cyclisme et balisé.

📍 Parking Etang du Petit Bois



à Erdeven

## **Erdeven - Circuit VTT - Entre mer et forêt**

Niveau de difficulté : Facile Parcours rouge De la côte atlantique à la forêt d'Erdeven, du cordon dunaire à l'ensemble mégalithique du Varquez, ou du moulin du Sac'h à la chapelle Saint-Laurent, ce circuit a été pensé pour apprécier la variété des paysages et les richesses...

📍 Rue du grand Large



à Erdeven

## **Erdeven - Circuit VTT - Sentier de la roche sèche**

Niveau de difficulté : Facile Balisage jaune Toute l'année - Possible VTT Ce sentier permet d'aller jusqu'aux plages de Kerouriec et de Kerminihy et d'atteindre la Roche Sèche. Départ : De la place Saint-Märgen, partir vers le fond de la place, dos à la mairie. Emprunter la rue...

📍 Complexe sportif



à Brech

## **Auray - Circuit VTT - Circuit des landes et des bons voisins**

Niveau de difficulté : Très difficile Parcours noir Un parcours large passant sur Landaul, Landévant et Pluvigner, entre village, campagne et forêt. Le ruisseau de Kergroéz est réputé pour la pêche à la truite et au saumon.

📍 Rue du Stade



à Camors

### **Camors - Circuit VTT - Circuit de la Forêt**

Niveau : difficile Parcours rouge Départ du parking de l'Etang du Petit Bois. Une belle traversée de la forêt Domaniale de Camors, à travers les 648 hectares de feuillus et résineux, pour y découvrir de nombreux mégalithes : menhirs, dolmens et galeries funéraires. Une sortie...

📍 Parking Etang du Petit Bois



à Locmariaquer

### **Locmariaquer - Circuit vélo - Circuit des mégalithes**

Niveau de difficulté : Facile Départ : Parking des mégalithes Pas à pas : 1) Vous pourrez commencer votre parcours par la visite du Grand Menhir Brisé, du dolmen de la Table des Marchands et du tumulus d'Er Grah, complexe géré par le Centre des Monuments Nationaux 1 (Entrée payante : ...)

📍 Kerlogonan



à Erdeven

### **Erdeven - Circuit VTT - Le cordon dunaire**

Niveau de difficulté : Facile Parcours vert De la côte Atlantique à la forêt d'Erdeven. Circuit comprenant une partie sableuse. Circuit homologué par la Fédération Française de cyclisme et balisé.

📍 Rue du grand Large



à Erdeven

### **Erdeven - Circuit VTT - Autour d'Erdeven**

Niveau de difficulté : Facile Parcours bleu De la côte Atlantique à la forêt d'Erdeven, du cordon dunaire au parc du château de Keravéon et à l'ensemble mégalithique du Varquez, ce circuit a été pensé pour apprécier la diversité des paysages et les richesses patrimoniales...

📍 Rue du grand Large



à Crach

### **Crac'h - Circuit cyclo - Douar ha Mor**

Niveau de difficulté : Facile - Toute l'année Cette agréable promenade fait découvrir une vue magnifique sur la rivière d'Auray et le cœur rural de la commune à travers champs et bois. Départ : Place Le Mené, face à la Mairie, prendre direction Le Tourbillon puis la D28 direction...

📍 Place Le Mené




à Erdeven

### **Erdeven - Circuit VTT - Sentier de la vieille route**

Niveau de difficulté : Facile Toute l'année - Possible VTT Balisage jaune En zone boisée et agricole, l'ancien itinéraire Étel-Vannes est sans doute une ancienne voie romaine : rectiligne, situé en crête, ligne de séparation des eaux. Départ : Place Saint-Märgen, contourner la...

📍 Mairie




à Camors

### **Camors - Circuit VTT - Circuit du Drolo**

Niveau : facile Parcours bleu Départ du parking de l'Etang du Petit Bois. Une traversée sans difficulté sur les chemins de la forêt Domaniale de Camors. Ne pas manquer : une petite pause à la fontaine d'eau potable du Drolo pour remplir les gourdes. Circuit homologué par la Fédération...

📍 Parking Etang du Petit Bois



à Etel

### **Etel à Quiberon - Circuit cyclo - Le grand site à vélo**

Niveau de difficulté : Facile Parties sableuses par endroits. Cet itinéraire permet de découvrir tout le littoral du Grand Site dunaire et toutes les richesses de ce territoire. Départ : Du Port d'Etel, suivre le quai, contourner le plan d'eau. Suivre la piste cyclable et prendre la...

📍 Port



à Ploemel

### **Ploemel - Circuit VTT - Au coeur des villages de Ploemel**

Niveau de difficulté : Facile Parcours bleu Ce circuit VTT nous entraîne à la découverte des nombreux hameaux pittoresques que compte la Commune de Ploemel, avant de nous faire traverser sa campagne verdoyante : visitez les magnifiques hameaux de Keraudran, Locmiquel et Saint-Cado ou encore...

📍 PA du Moustoir



à Quiberon

### **Quiberon - Circuit cyclo - La boucle de Quiberon**

Niveau de difficulté : Moyen Panneaux "Boucle de Quiberon" À pied ou à vélo, le tour de Quiberon permet de passer de l'Armor à l'Argoat. Pas à pas : Départ : Prendre le boulevard Chanard puis la route côtière vers la pointe du Conguel. Le boulevard Chanard est bordé de villas...

☎ 02 44 84 56 56 📍 Boulevard Chanard



à Erdeven

### **Erdeven - Circuit VTT - À la découverte du patrimoine**

Niveau de difficulté : Facile Parcours vert Du parc du château de Keravéon au site mégalithique du Varquez. Circuit homologué par la Fédération Française de cyclisme et balisé.

📍 Rue du grand Large



à Belz

### **Belz - Circuit cyclo - La boucle de Belz**

Niveau de difficulté : Facile Balisage rouge Parties humides en hiver Cette boucle permet de découvrir la richesse du paysage rural de la commune : sous-bois, landes, mégalithes et patrimoine religieux. Départ : Du parking du stade, prendre à droite la rue des sports puis...

📍 Stade



à Erdeven

### **Erdeven - Circuit VTT - Sentier des villages**

Niveau de difficulté : Moyen Toute l'année - Possible VTT Balisage jaune La campagne de l'ouest d'Erdeven révèle un riche patrimoine bâti et religieux. Départ : Place Saint-Mârgen, partir dos à la mairie, vers la rue Vachter Lenn. La prendre à droite. Tourner à gauche rue...

📍 Complexe sportif



à Crach

### **Crac'h - Circuit cyclo - Circuit de la rivière d'Auray**

Niveau de difficulté : Facile - Toute l'année Ce très beau circuit vous envoie vers la Rivière d'Auray sur un des sites remarquables de la commune Départ : Place Le Mené, face à la Mairie. Pas à pas : 1) Rejoindre la D28 aux feux tricolores, et prendre l'ancienne route du Fort...

📍 Place Le Mené





à Crach

### **Crac'h - Circuit cyclo - Circuit des trois ponts**

Niveau de difficulté : Facile - Toute l'année Très belle promenade à la découverte de la naissance de la Rivière de Crac'h. Départ : Place Le Mené, face à la Mairie, prendre direction Le Tourbillon. Pas à pas : 1) Prendre le chemin direction Nord vers Kerbiscam, en longeant les...

📍 Place Le Mené



à Sainte-Anne-d'Auray

### **Sainte-Anne d'Auray - Circuit cyclo - A deux pas de chez nous**

Niveau de difficulté : Facile - Toute l'année Une balade dans les pas du paysan Yvon Nicolazic. Par deux fois, Sainte Anne lui apparut. En 1625, il déterre une statue à son effigie. L'impact de ce récit et l'affluence des pèlerins feront du sanctuaire ce qu'il est aujourd'hui....

☎ 02 44 84 56 56 📍 Place de la mairie



à Plouharnel

### **Plouharnel - Circuit VTT - Le chemin des 4 vents**

Niveau de difficulté : Facile Parcours vert Ce tracé VTT balisé prend son départ à l'Office du Tourisme de Plouharnel. Il souligne la diversité naturelle du secteur avec ses dunes et sa campagne, ses sites mégalithiques, la route de l'isthme ou encore le côté Océan en opposition à...

📍 Rond point de l'océan



à Brech

### **Brech'h - Circuit cyclo - Circuit des chapelles**

Niveau de difficulté : Facile - Toute l'année Ce circuit permet de découvrir le riche patrimoine historique et religieux de la commune. Départ : face à la mairie, passer par la Chapelle Notre-Dame des Fleurs, autrefois centre d'un pardon très fréquenté au Printemps. Prendre la rue du...

☎ 02 44 84 56 56 📍 Place Kreisker, bourg



à Erdeven

### **Erdeven - Circuit VTT - Sentier des Mégalithes**

Niveau de difficulté : Facile Toute l'année - Possible VTT Découverte des multiples sites mégalithiques d'Erdeven : Alignements de menhirs, dolmens, enceintes mégalithiques... Départ : Complexe sportif, parking en herbe. Contourner le terrain de foot, prendre rue du stade vers le...

☎ 0244845656 📍 Complexe sportif



à Auray

### **Auray - Circuit VTT - Autour d'Auray**

Niveau de difficulté : Facile Parcours bleu Partez sans crainte à l'assaut de ces quelques montées qui vous mèneront à la découverte de belles perspectives sur Auray. La ville et la nature se côtoient tout au long du parcours qui révèle parc, jardin, port et sites patrimoniaux. Cette...

📍 Centre Aquatique Alre'O



à Erdeven

### **Erdeven - Circuit VTT - Sentier de l'Océan**

Niveau de difficulté : Facile Toute l'année Possible VTT Découverte des chemins ruraux d'Erdeven pour arriver au village et à la plage de Kerhillio Départ : De la place Saint-Mârgen, prendre la rue de la Mairie à droite puis la rue Le Barh à gauche. Emprunter ensuite...

📍 Complexe sportif



à Plumergat

**Plumergat - Circuit cyclo - Les trois clochers**

Niveau de difficulté : Facile Plumergat, son bourg aux trois clochers, ses villages et ses chapelles se situent le long de chemins et de routes de campagne. Départ : Au départ du kiosque, admirer les « trois clochers » : l'Église Saint-Thuriau qui conserve la nef, les arcades et les...

☎ 02 97 24 09 75 📍 Kiosque en face de la mairie



Office de tourisme de la Baie de Quiberon

[www.baiedequiberon.bzh](http://www.baiedequiberon.bzh)

☎ +33 (0)2 44 84 56 56