



Mégalithes en Baie de Quiberon

32 résultats

à Erdeven

La Chaise de César

Perdus dans les bois se trouve un ensemble isolé de menhir dont un très grand et en forme de siège. On l'a surnommé la Chaise de César : cela fait allusion à l'occupation de la commune par les armées romaines, même si César lui-même, n'y est jamais venu !

📍 Chaise de César Etang du Varquès



à Quiberon

Menhir de Goulvars

Le menhir de Goulvarc'h, à Quiberon (Morbihan), est un imposant bloc de granite de 5,10 m de haut, à base rectangulaire (2,60 x 1 m). Il est inscrit au titre des monuments historiques depuis 1978.

📍 Chemin de la Trépetinière



à Camors

Menhir Men Bihan

Classé Monument Historique le 22 août 1934, ce menhir est situé à l'est de Lambel-Camors et proche de « Men Vras ». Il a une hauteur de 1,70 m pour une section quadrangulaire de 0,80 m x 0,50 m. Il est légèrement penché vers le sud-est. Une sépulture mégalithique a été signalée...

📍 Men Bihan



à La Trinité-sur-Mer

Alignements du Petit Ménec

Les alignements du Petit Ménec regroupent 101 menhirs, répartis en 7 rangées se dirigeant vers l'Est. Ils constituent la suite des alignements voisins, qui partant d'Erdeven, rejoignent la rivière de Crac'h en passant par les alignements de Carnac (Ménec, Kermario et Kerlescan). Un site à...

☎ 02 97 55 72 21 📍 Le Petit Ménec



à Saint-Pierre-Quiberon

Dolmen de Port-Blanc

Les dolmens de Port-Blanc, ou de Porz-Guen, situés à Saint-Pierre-Quiberon, sont deux dolmens à couloir édifiés au bord d'une falaise, à proximité de la pointe du Percho. Fouillés en 1883 par Félix Gaillard, restaurés en 1884 et classés monuments historiques en 1889, ils ont révélé...

📍 Rue de Beg en Aud



à Saint-Pierre-Quiberon

Enceinte et alignements de Kerbourgne

Le principal site mégalithique de la Presqu'île, le 3ème du Morbihan, est celui de Kerbourgne à Saint Pierre Quiberon. Il s'agit d'un alignement de 25 menhirs aux formes parfois surprenantes et répartis en 5 rangées. Il est prolongé d'un cromlec'h de 27 autres menhirs placés en...

📍 Kerbourgne



à Erdeven

Dolmen de Mané-Croc'h

Placé sur un tertre, Mané-Croc'h est un beau dolmen dont le couloir de 6 mètres de long mène à l'espace funéraire divisé en quatre chambres disposées deux à deux et symétriquement. Comme beaucoup de dolmens l'entrée est au Sud-Est.



à Locmariaquer

Dolmen des Pierres Plates

Surplombant la grande plage de Locmariaquer à l'ouest, le dolmen des Pierres Plates est propriété de l'Etat, il est classé au titre de Monuments Historiques dès 1882, et se situe aujourd'hui sur le domaine du conservatoire du littoral. L'accès à l'intérieur du monument est défendu par un...


📍 Route des Pierres Plates



à Plouharnel

Dolmen du Runesto

En bordure d'un champ cultivé et sur un point haut du paysage, se trouve le dolmen du Runesto. Ce dolmen de grandes dimensions prend place au sein d'un grand tertre dans lequel il aurait été inséré après l'érection de ce dernier. De ce dolmen à couloir, seule la chambre est encore...



à Erdeven

Dolmens de Mané-Braz

Il y a ici 4 dolmens (tables de pierre) dans différents états de conservation. Ce que l'on voit aujourd'hui n'est que le squelette du monument d'origine. Il s'agit en général d'un monument funéraire destiné à faire le lien entre le monde des vivants et celui des morts. Ce site a été...



à Erdeven

Alignements de Kerzerho-Varques

Les alignements d'Erdeven sont composés de plusieurs centaines de monolithes sur près de 2 km. Les alignements de menhirs de KerzerhoL'ensemble Kerzerho-Varques abrite plusieurs centaines de menhirs sur près de 2 kilomètres avec une disposition assez similaire aux alignements de Carnac :...

☎ 02 97 55 64 60 📍 Alignements de Kerzerho



à Quiberon

Menhirs de Beg Er Goh Lannec

Les menhirs de Beg-er-Goh-Lannec, ou menhirs du Vivier, sont trois menhirs situés à Quiberon (Morbihan). Découverts couchés au XIX^e siècle avec des fragments de poterie, ils furent partiellement redressés en 1930 et classés monuments historiques en 1931. Deux menhirs en granite sont visibles...

📍 Route du Vivier



à Locmariaquer

Cairn et Tumulus d'Er Grah

Le site regroupe trois monuments distincts : le Grand Menhir, le tumulus d'Er Grah et la Table des Marchands. Ces trois monuments ont été acquis par l'État à la fin du XIX^e siècle et sont classés au titre des monuments historiques, en 1889 pour la Table des Marchands et en 1935 pour le...

📍 Village de Kerlogonan



à Camors

Stèle néolithique

Très belle stèle néolithique, réutilisée, aménagée en « table » et emboîtée sur une stèle gauloise. Cet emboîtement en tenon mortaise a mutilé l'intérieur de cette stèle. Le décor est encore bien visible et se compose d'un cartouche en déesse en écusson avec appendice...

📍 Le Bourg



à Erdeven

Menhirs de Kerjean

Il n'y a que peu de temps (à peine 10 ans) que ce champ a été défriché par des bénévoles. Aucune recherche scientifique n'y a été menée. On ne sait pas combien de menhirs il pouvait y avoir à l'origine. On constate que certains ont été intégrés dans le muret limitant le champ qui...




à Locmariaquer

Tumulus de Mané er Hroeck

Le tumulus de Mané er Hroëk fait partie avec le Mont Saint-Michel à Carnac et la butte de Tumiach à Arzon, des trois tumuli dit "carnacéens", de dimensions colossales, d'une grande ancienneté et autour desquels les architectures néolithiques se sont agencées. De forme ovale,...

📍 29 Route de Kerpenhir



à Plouharnel

Tumulus de Rondosse

Situé sur un tertre à 27m d'altitude, il se compose de trois dolmens à couloir parallèles dont l'un dispose d'une chambre latérale ouverte sur la chambre principale. Fin XIXe, on y trouve des bracelets en or de l'âge du bronze.

☎ 02 97 29 67 67 / 02 97 52 22 04 📍 Rue Hoche



à Erdeven

Les Alignements de Kerzerho

Classés Monuments Historiques en 1862, les 195 mégalithes (Mégas Lithos : Grandes Pierres) sont orientés Est - Ouest. Ces alignements font actuellement 200m de long sur 5 rangées. Datés de -5 000 à -2 000 avant J.-C., ils ne sont, bien sûr, plus dans le même état qu'alors. En effet, on...

📍 Kerzerho



à La Trinité-sur-Mer

Allée couverte de Mané Roullarde

L'allée couverte de Mané Roullarde est une tombe dont le couloir se confond avec la chambre funéraire. Long d'une vingtaine de mètres ce monument présente un couloir étroit d'1m20 de largeur. Composé de monolithes délimitant les parois rectilignes, il ne reste cependant que quatre...

☎ 02 97 55 72 21 📍 Rue de Kerisper



à Camors

Menhir Men Bras

Classé Monument Historique le 22 août 1934, ce menhir mesure 3,40 m de hauteur. Il penche légèrement vers le nord-est. En réalité, nous sommes en présence d'une paire de menhirs, l'autre étant couché à proximité.

📍 Men Bras



à Plouharnel

Quadrilatère de Crucuno

Enceinte quadrangulaire de menhirs, ce monument restauré à la fin du 19ème siècle, se compose de deux côtés orientés NS d'environ 25 m. qui joignent deux côtés orientés EO d'environ 35 m. Ces diagonales actuelles correspondent aux axes levers et couchers du soleil aux moments des...

☎ 02 97 52 22 04 / 02 97 29 67 67 📍 Village de Crucuno



à Carnac

Géant du Manio

Une balade dans les sous-bois où se cachent le géant du Manio, mesurant 6,5 m de hauteur, et le quadrilatère de menhirs du Manio. On raconte que si quelqu'un arrive à jeter une pierre à son sommet, son vœu s'exauce.

📍 Le Manio



à Carnac

Tumulus Saint Michel à Carnac

Ce tumulus, de proportions imposantes (12 mètres de haut, 125 mètres de long et 60 mètres de large), a été édifié vers 4500 ans avant J-C. Il porte à son sommet la chapelle dédiée à St Michel, un calvaire du 16ème siècle et une table d'orientation qui permet de profiter d'un paysage qui...

☎ 02 97 52 29 81 📍 Chemin du Tumulus



à La Trinité-sur-Mer

Dolmen de Kervilor Mané Bras

Le site de Kervilor - Mané Bras à la Trinité-sur-Mer se trouve sur une crête rocheuse, dans une clairière en zone boisée. Un chemin de randonnée passe tout près de ce monument, qui est classé au titre des monuments historiques depuis 1927. On trouve ici un grand tumulus ovale...



à Camors

Allée-couverte Lann er Veinn

Située au carrefour de la route de Toul er Rest et de celle de Coët Gankis, cette allée-couverte a été classée Monument Historique en 1972 mais est très bouleversée. Tous les supports sont tombés ou couchés à l'intérieur de la chambre. L'axe du monument est orienté SE-NO et semble...




à Erdeven

Les Géants de Kerzerho

Ces pierres font environ 6m de haut pour une masse d'environ 40 tonnes ! Elles sont alignées perpendiculairement aux Alignements de Kerzehro : du Nord au Sud. Le Grand menhir foudroyé a été touché par la foudre en 1947. Quant à celui qui est couché, il s'agit de la Table des Sacrifices:...

📍 Kerzerho




à Camors

Alignement de Kornevec

Situé en plein cœur de la Forêt de Floranges, cet alignement est très dégradé, surtout depuis l'ouragan de 1987. Il se compose d'une seule file de menhirs orientée EEN-OOS. Il ne reste que deux menhirs dressés, tous les autres ont été débités à leur base volontairement...

📍 Kornevec



à Locmariaquer

Table des Marchands

Le site regroupe trois monuments distincts : le Grand Menhir, le tumulus d'Er Grah et la Table des Marchands. Ces trois monuments ont été acquis par l'État à la fin du XIXe siècle et sont classés au titre des monuments historiques, en 1889 pour la Table des Marchands et en 1935 pour le...

📍 Village de Kerlogonan



à Plouharnel

Dolmen de Crucuno

Formé de neuf piliers, sa dalle de couverture pèse plus de 40 tonnes. D'une longueur 3,50m, il est dépourvu de son couloir d'accès, évalué à 27m.

☎ 02 97 52 22 04 / 02 97 29 67 67 📍 Village de Crucuno



à Plouharnel

Le Quadrilatère néolithique de Crucuno

Enceinte quadrangulaire de menhirs, ce monument restauré à la fin du 19ème siècle, se compose de deux côtés orientés NS d'environ 25 m. qui joignent deux côtés orientés EO d'environ 35 m. Ces diagonales actuelles correspondent aux axes levers et couchers du soleil aux moments des...

☎ 02 97 29 67 67 / 02 97 52 22 04 📍 Sainte Barbe



à Camors

Menhir L'armoirie

Classé Monument Historique le 22 août 1934, ce menhir est situé à l'est de Lambel-Camors et proche de « Men Vras ». Il a une hauteur de 1,70 m pour une section quadrangulaire de 0,80 m x 0,50 m. Il est légèrement penché vers le sud-est. Une sépulture mégalithique a été signalée...

📍 L'armoirie



à Crach

Allée couverte de Luffang

Le monument du Luffang est une tombe mégalithique coudée, architecture peu fréquente mais concentrée dans le secteur sud-Morbihan. L'allée est formée par deux lignes d'orthostates de 20 m de long, à peu près parallèles formant un coude à angle droit à 7 m de l'entrée qui est orientée...

📍 Hameau du Luffang



Office de tourisme de la Baie de Quiberon

www.baiedequiberon.bzh

☎ +33 (0)2 44 84 56 56